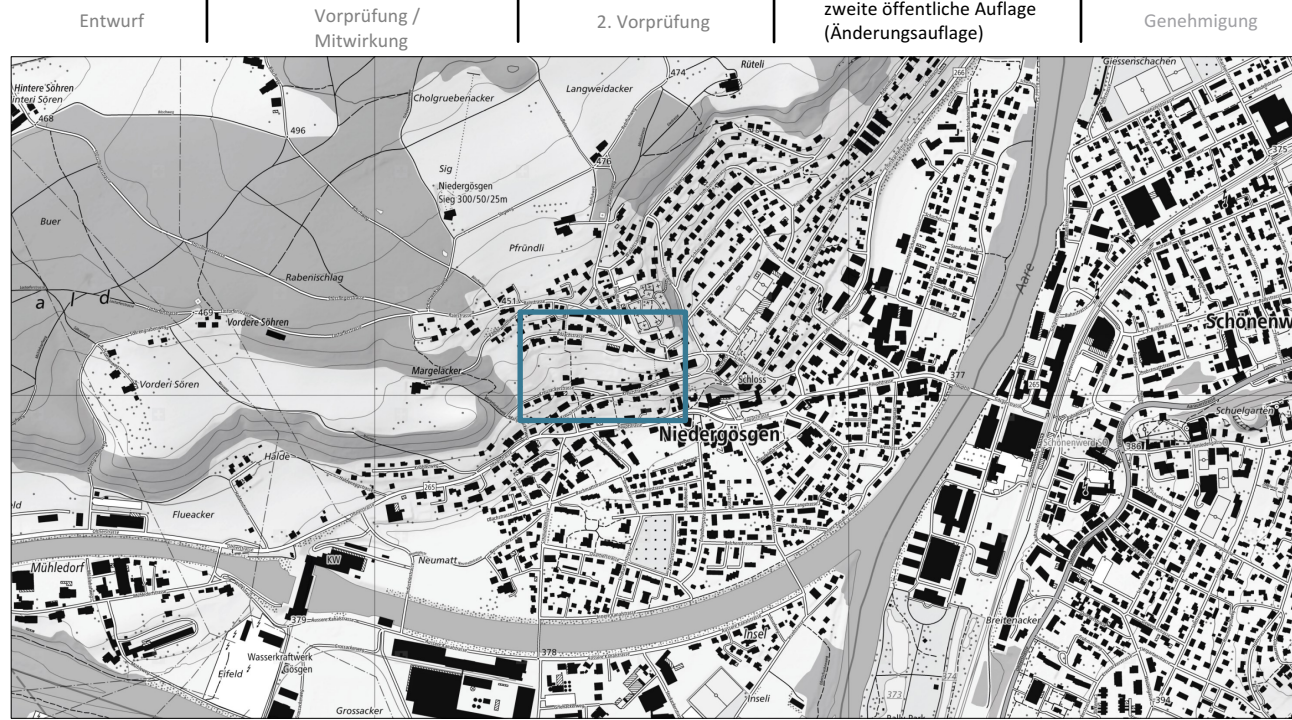


Gestaltungsplan Bözachstrasse / Kreuzackerstrasse Ost

Anpassungsplan zur Auflage vom 27.02.2023 bis 31.03.2023 | 1:500



Bildquelle: www.map.geo.admin.ch

Öffentlich aufgelegt vom: 27.02.2023 bis 31.03.2023

Änderungsaufgabe vom: bis

Beschlossen vom Gemeinderat am:


Der Gemeindepräsident Die Gemeindeschreiberin

Vom Regierungsrat genehmigt mit Beschluss RRB Nr. vom

Publikation des Regierungsratsbeschlusses im Amtsblatt Nr. vom

Der Staatsschreiber

Änderungsinhalte




Geltungsbereich



Baufeld L



Bereich für Liftsteg (Lage schematisch)



Fläche für private mechanische Erschliessung



Öffentliche fussläufige Erschliessung (innerhalb Perimeter)



Zufahrt Tiefgarage (Lage schematisch)



private Treppenanlage (Lage schematisch)



Baufeld B2 Tiefgarage (Lage schematisch)

Punkt	x Koordinate	y Koordinate
31	2641461.617	1247032.474
32	2641462.141	1247037.949
33	2641457.91	1247038.354
34	2641457.386	1247032.879

