Einwohnergemeinde Niedergösgen

Gestaltungsplan Bözachstrasse / Kreuzackerstrasse Ost

Schnitte I 1:200

Entwurf	Vorprüfung / Mitwirkung	2. Vorprüfung	ÖFFENTLICHE AUFLAGE	Gemeindeversammlung	Genehmigung

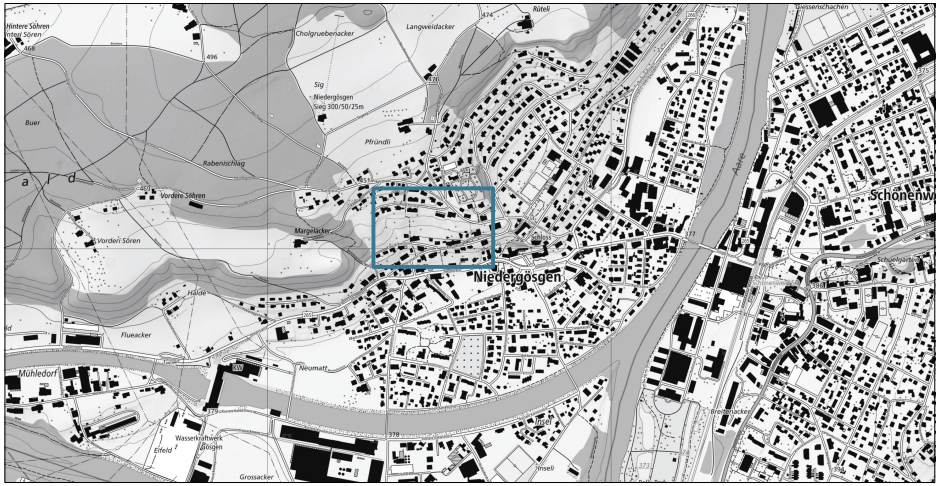
Hintere Söhren
Cholgruebenacker
Langweidacker
Rüteli
Buer
Rabenischlag
Pfründli
Vordere Söhren
Vorderi Sören
Margelacker
Niedergösgen
Schönenw
Aare
Flueacker
Mühledorf
Neumatt
Breitenacker
Wasserkraftwerk Gösgen
Grossacker

Bildquelle: www.map.geo.admin.ch

Öffentlich aufgelegt vom: .... bis ....

Beschlossen vom Gemeinderat am: ....

Der Gemeindepräsident

Die Gemeindeschreiberin

Vom Regierungsrat genehmigt mit Beschluss RRB Nr. .... vom ....

Publikation des Regierungsratsbeschlusses im Amtsblatt Nr........................... vom ....

Der Staatsschreiber

Projekt:	NGO.02
Datum	31.01.2023
Erstellt / Geprüft:	MF, AC, CP, PB / DS
Format:	1674 x 297
Grundlage:	AV-Daten: 2019
Datei:	NGO02_Gestaltungsplan.vwx

PLANAR
RAUMENTWICKLUNG

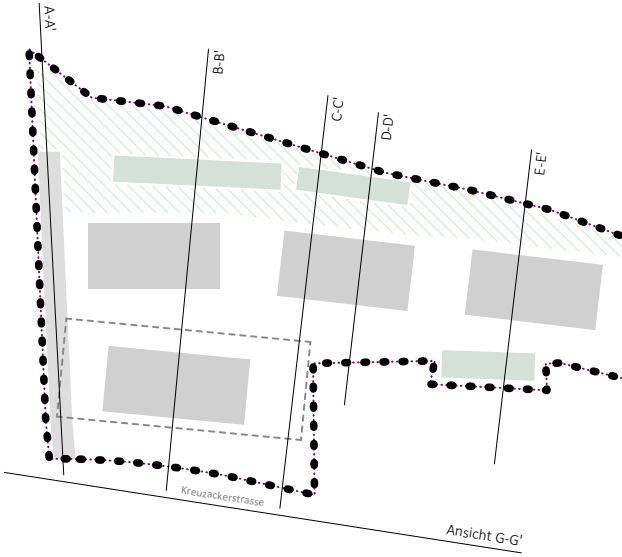
A-A'
B-B'
C-C'
D-D'
E-E'
Kreuzackerstrasse
Ansicht G-G'

Schnitt A-A'


410
405
400
398
Kreuzackerstrasse
Talstation
Bestehendes Gebäude
(Parzelle 1246)
404.1
Mittelstation
410.3
Bergstation

Schnitt D-D'

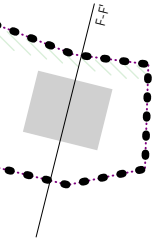

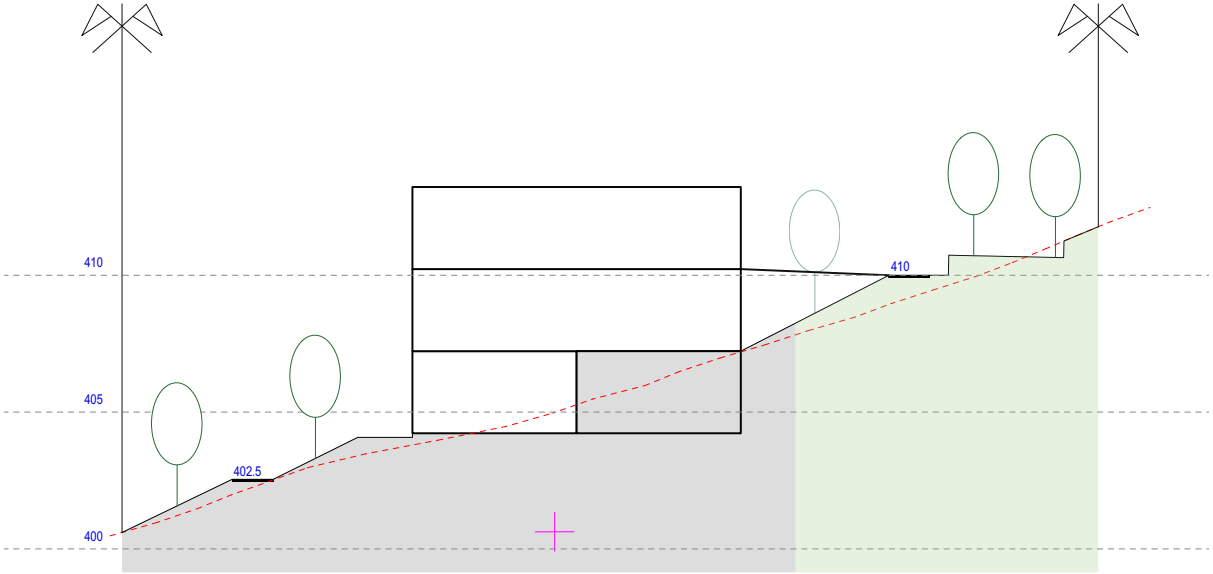
410
405
400
402.5
410

Schnitt

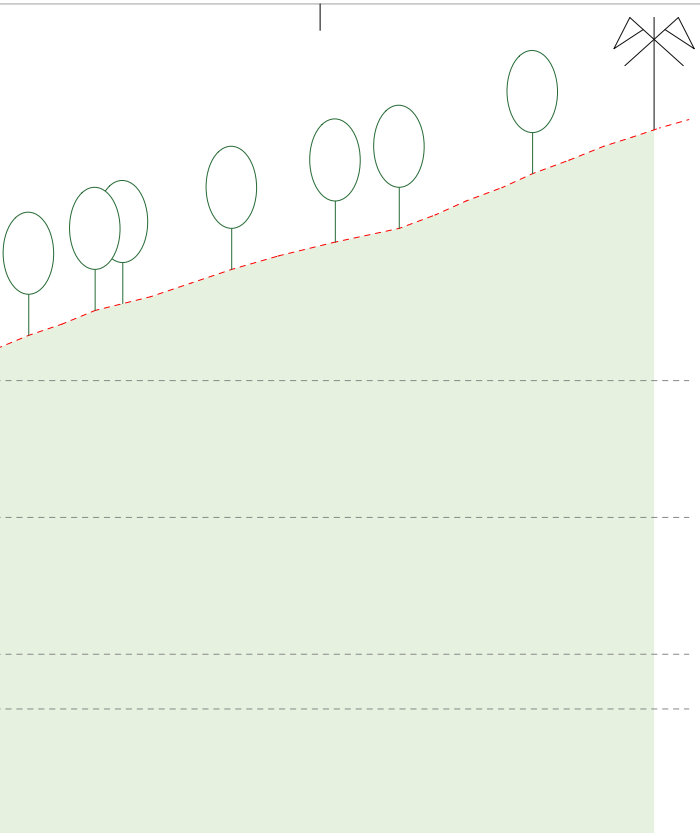

Schnitt B-B'

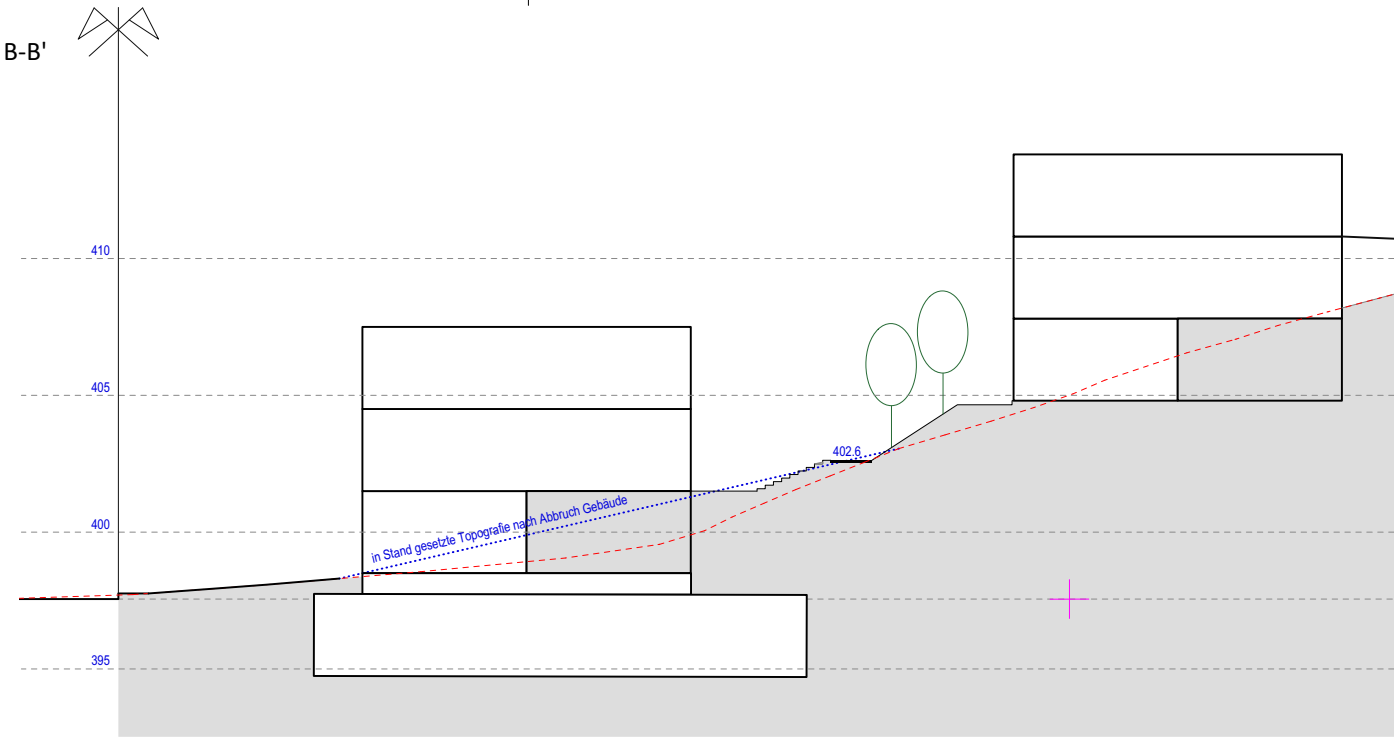
410
405
400
395
402.6
in Stand gesetzte Topografie nach Abbruch Gebäude

E-E'

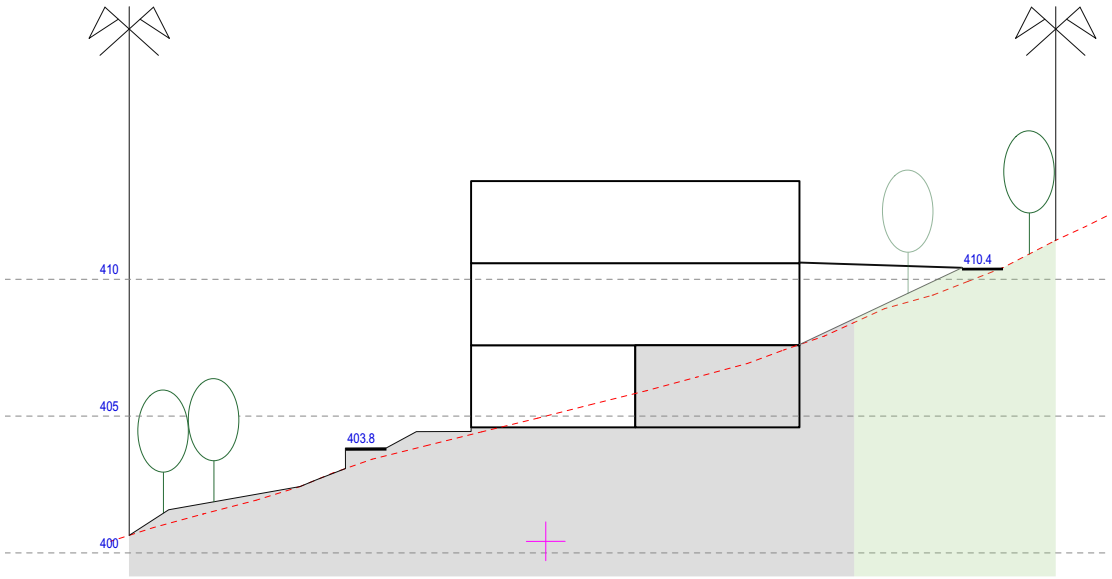
410
405
400
403.8
410.4

Schnitt F-F'

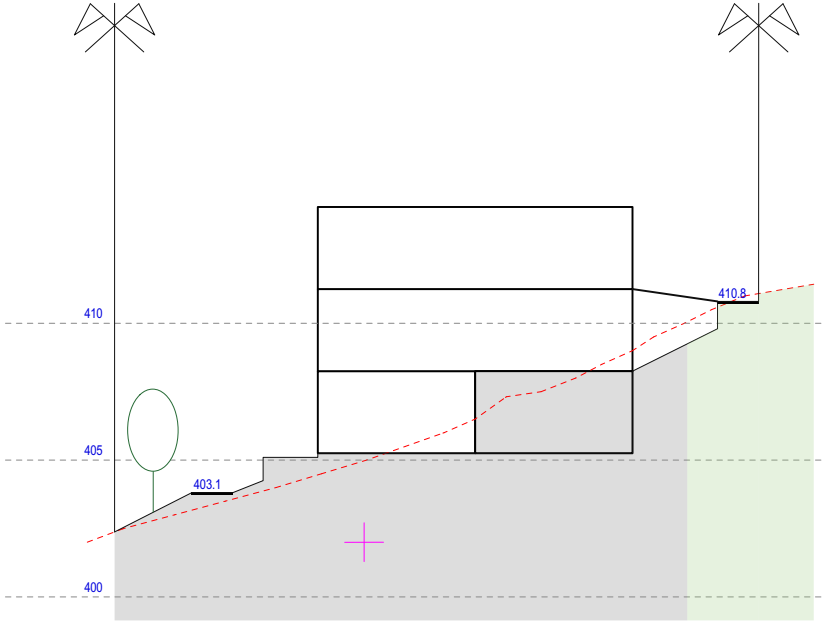
410
405
400
403.1
410.8

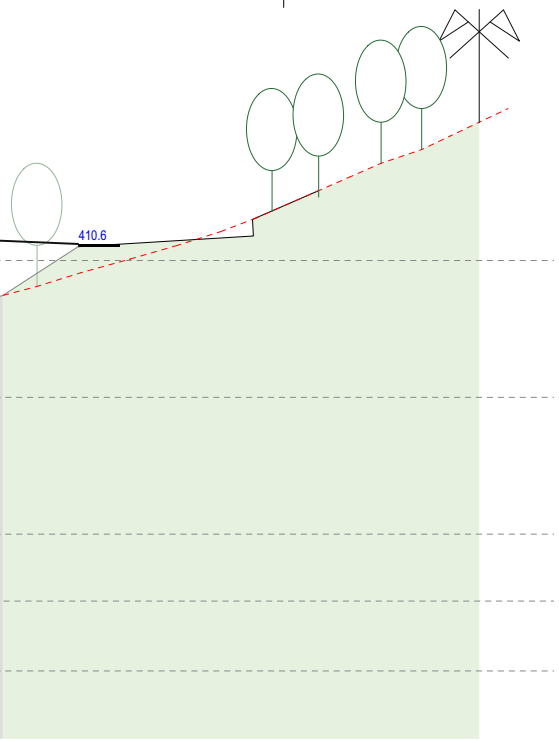

Schnitt C-C'

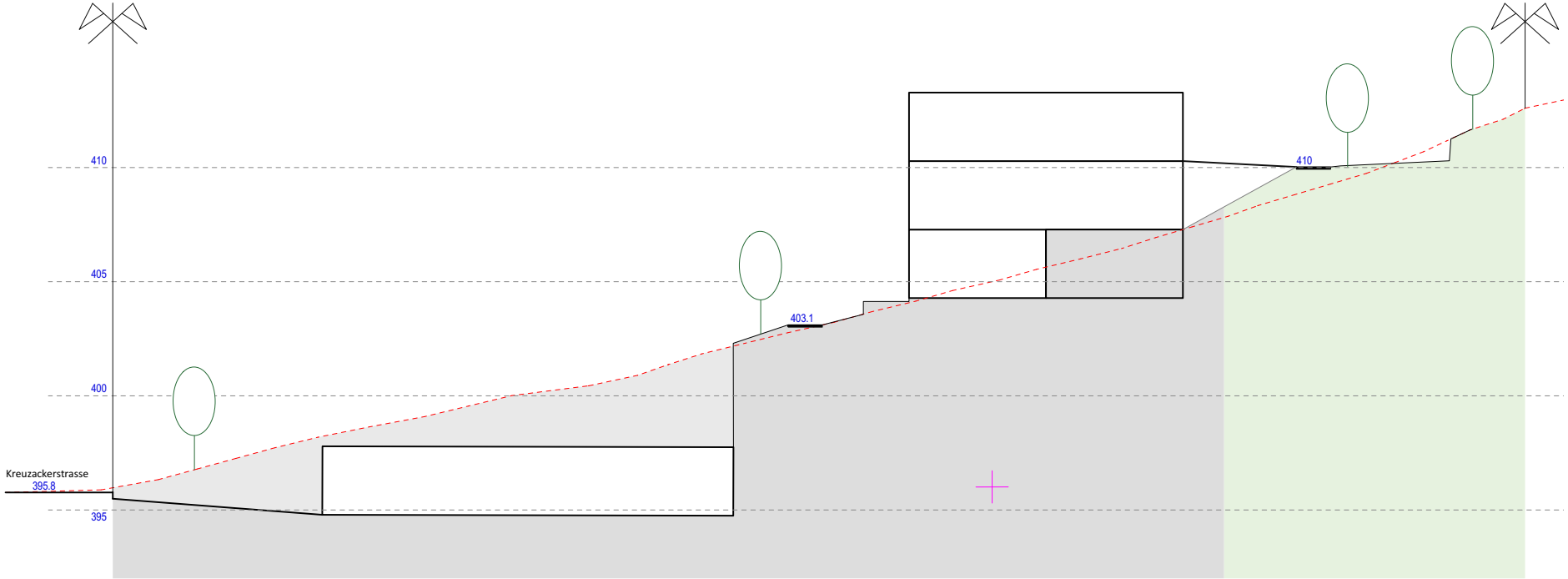
Kreuzackerstrasse
395.8
410
405
400
395
403.1
410

Ansicht G-G'

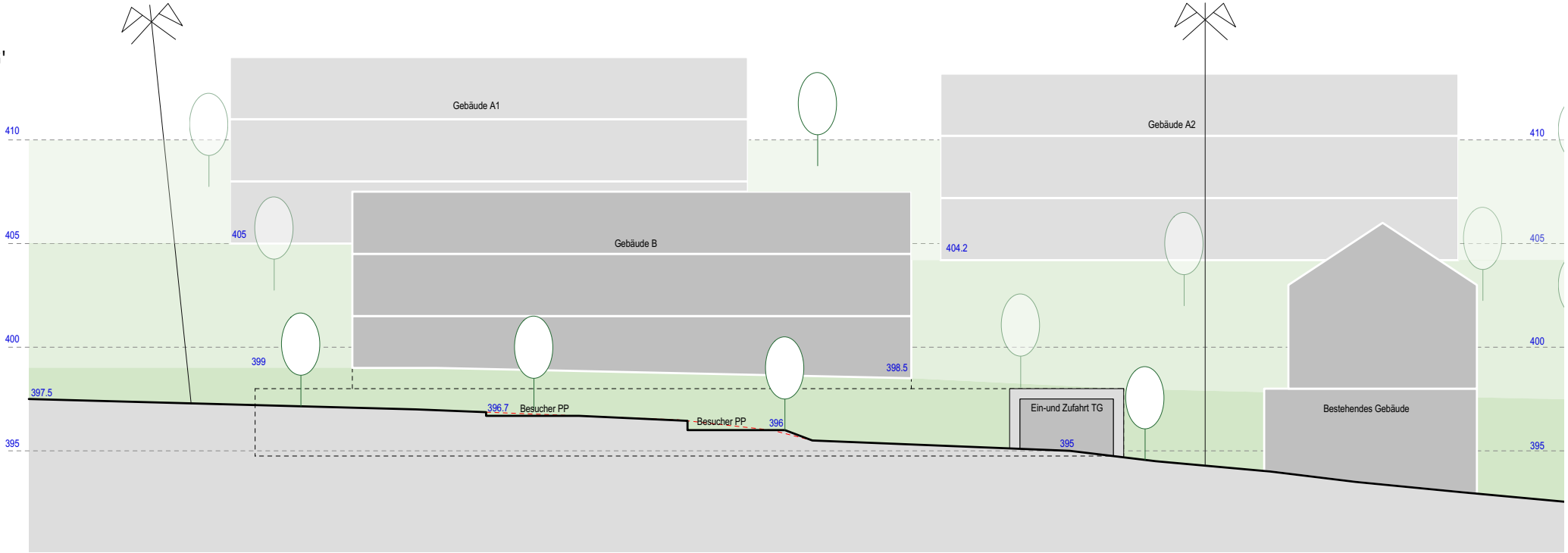
Gebäude A1
Gebäude A2
Gebäude B
410
405
400
395
405
404.2
399
397.5
398.5
396.7
Besucher PP
Besucher PP
396
Ein-und Zufahrt TG
395
Bestehendes Gebäude
410
405
400
395